

Präzise:
Aufgrund des § 1 Abs. 3 und des § 10 des Bundesbaugesetzes (BBauG) in der Fassung der Bekanntmachung vom 16.08.1976 (BGBl. I S. 2254; der. 1. 2013) gemäß: Gesetz über die Verhältnisse der Fachkommissionen vom 03.12.1976 (BGBl. I S. 2281) und durch das Gesetz zur Berechtigung von Verfahren und zur Erleichterung von Investitionen im Städtebaurecht vom 01.07.1978 (BGBl. I S. 949) in Verbindung mit den §§ 4, 7 und 40 der Niedersächsischen Gemeindeordnung in der Fassung der Bekanntmachung vom 22.08.1982 (Nds. Gesetz- und Verordnungsbl. S. 228/82) hat der Rat der Gemeinde Wennigsen (Deister) die **Änderung dieses Bebauungsplanes Nr. 3** beschlossen auf der Planzeichnung und den nachstehend beschriebenen textlichen Festsetzungen, als Satzung beschlossene Festsetzungen, als Satzung beschlossen.

Wennigsen, den 10. Aug. 1986

Der Rat der Stadt/Gemeinde hat in seiner Sitzung am 20.2.1986 die **Änderung des Bebauungsplanes** mit der **Änderung des Bebauungsplanes** und der **Änderung des Bebauungsplanes** beschlossen. Die Dauer der öffentlichen Auslegung wurden am 27.2.1986 öffentlich bekanntgegeben. Der Entwurf der **Änderung des Bebauungsplanes** und der Begründung haben vom 7.3.1986 bis 7.4.1986 in der Gemeinde Wennigsen (Deister) am 10. Aug. 1986.

Wennigsen, den 10. Aug. 1986

Die **Änderung des Bebauungsplanes** ist mit Verfügung der Genehmigungsbehörde Landkreis Hannover, 606172-141-3, I, vom heutigen Tage gemäß § 11 in Verbindung mit § 6 Abs. 2 des BBauG genehmigt.

Hannover, den 5.11.1986

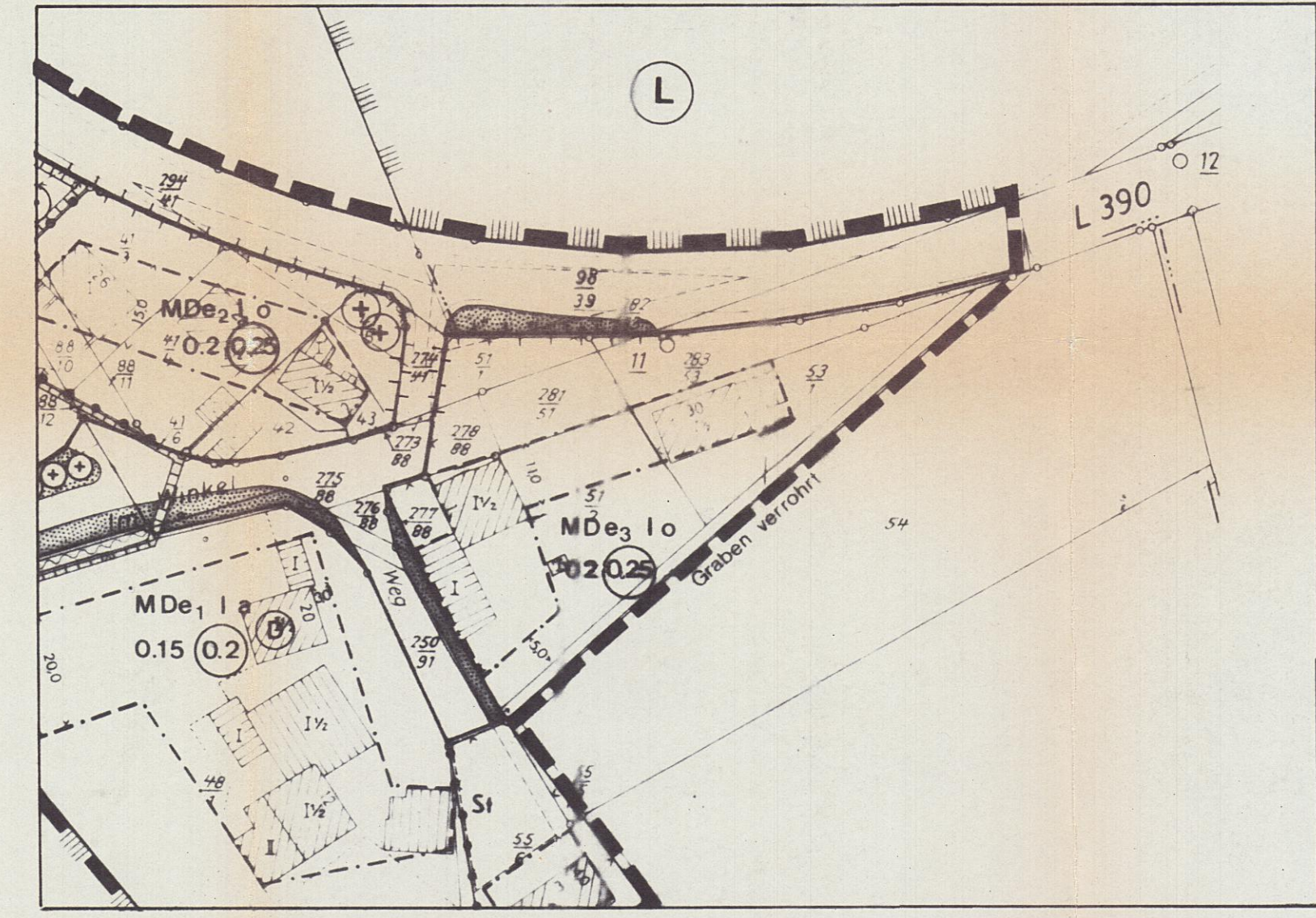
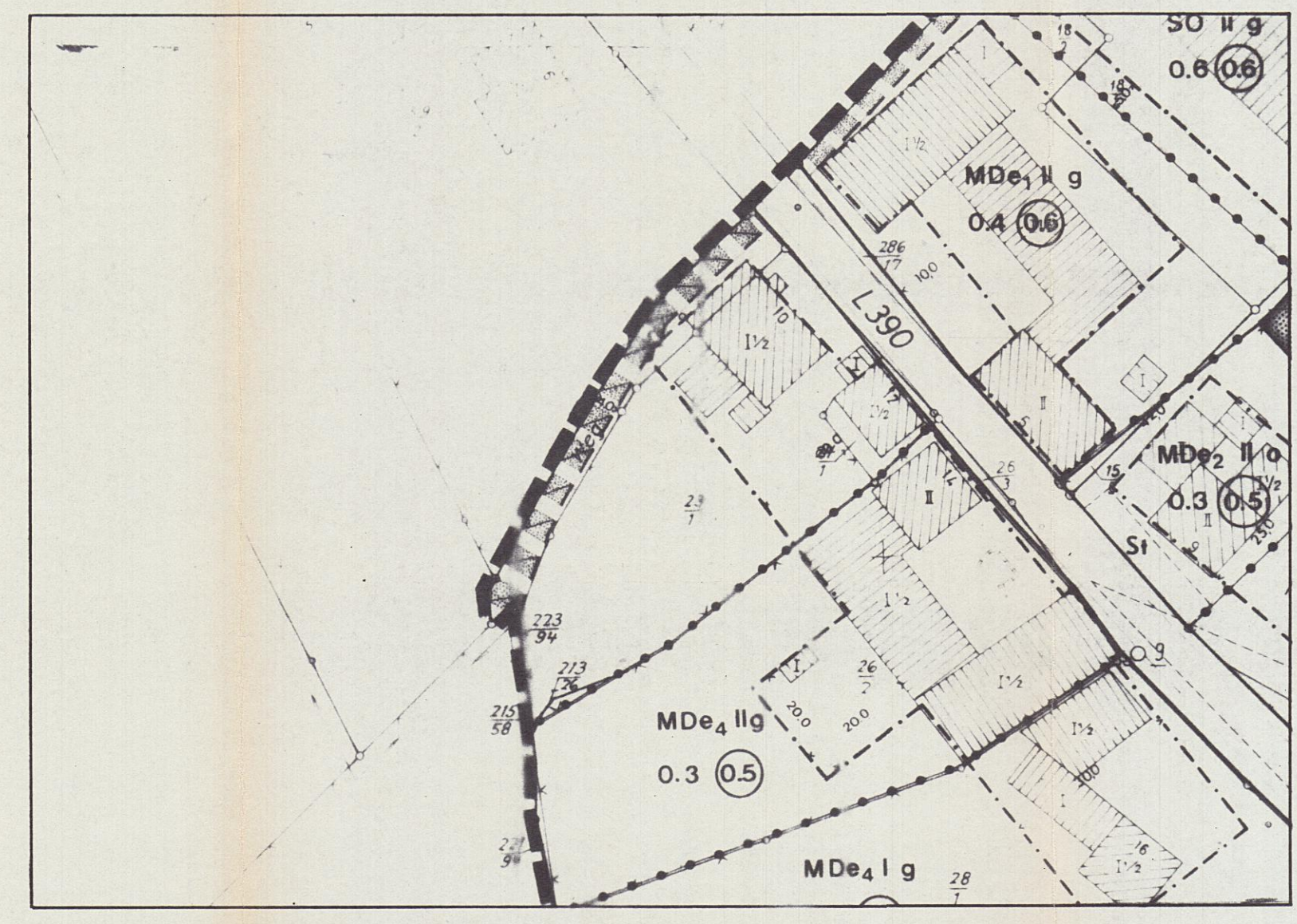
Landkreis Hannover, Oberkreisdirektor, Lehmburg

Der Rat der Stadt/Gemeinde hat in seiner Sitzung am 29.1.1987 die **Änderung des Bebauungsplanes** mit der **Änderung des Bebauungsplanes** beschlossen. Die Dauer der öffentlichen Auslegung wurden am 29.1.1987 öffentlich bekanntgegeben.

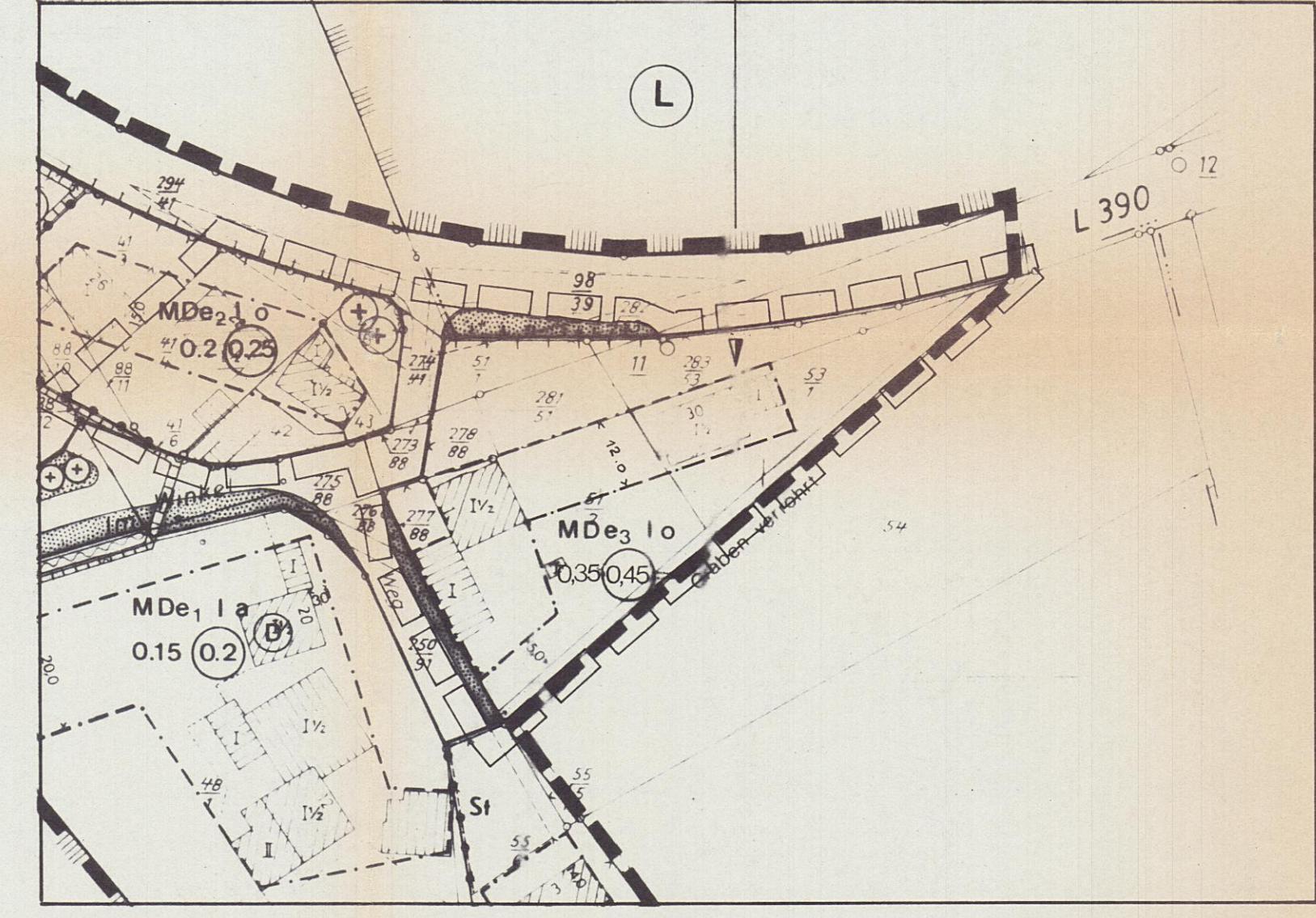
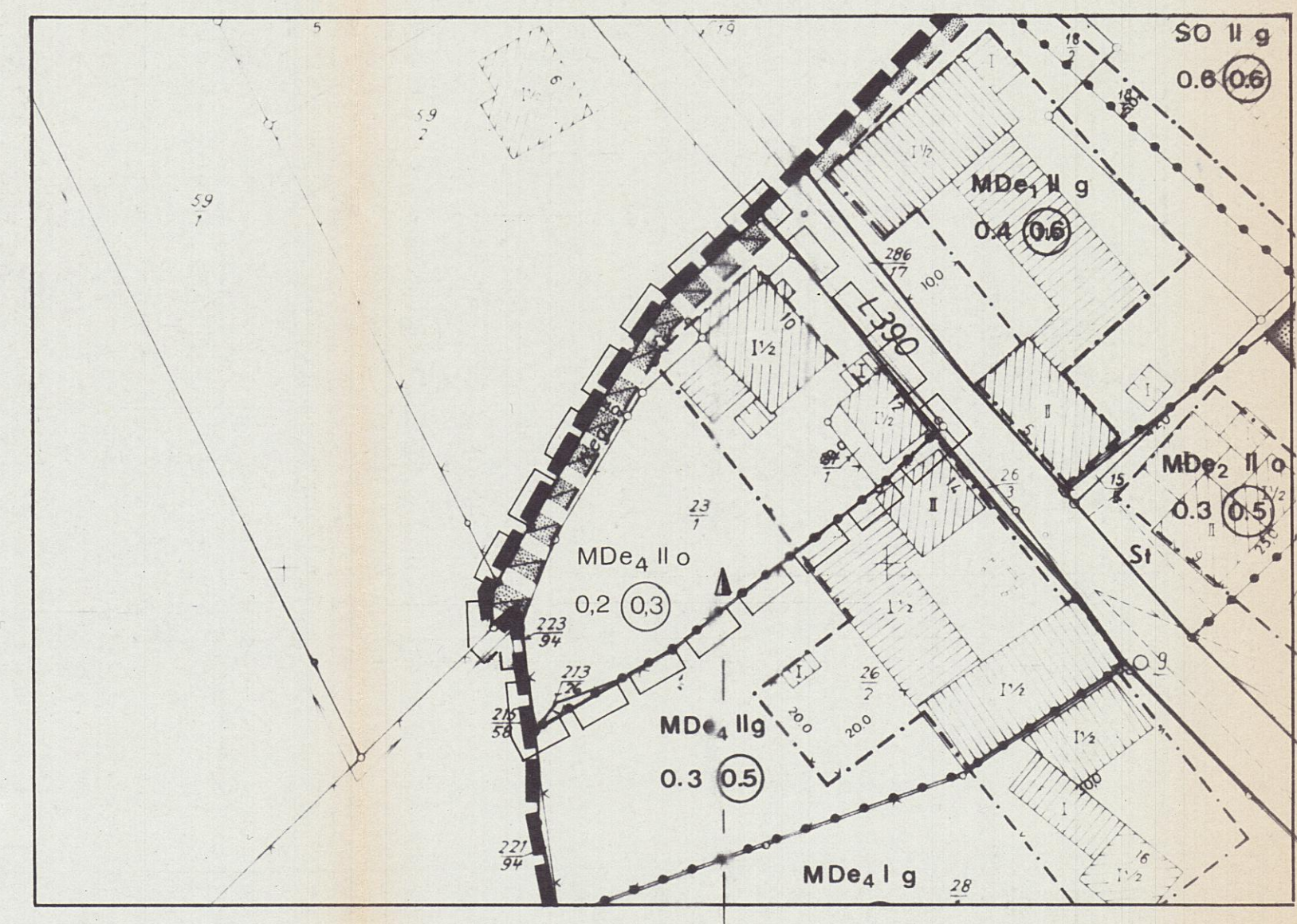
Wennigsen, den 5.2.1987

Beauftragter	Name	Datum	Wennigsen

ALT



NEU



TEXTLICHE FESTSETZUNGEN

- § 1 Gemäß § 1 (4) 1 BauNVO werden die Dorfgebiete (MD) wie folgt gegliedert:
 - (1) Nach § 1 (5) BauNVO sind im eingeschränkten Dorfgebiet MDe₁ Nutzungen nach § 5 (2) 3 und 10 BauNVO nicht zulässig.
 - (2) Nach § 1 (5) BauNVO sind im eingeschränkten Dorfgebiet MDe₂ nur Nutzungen nach § 5 (2) 3, 5 und 6 BauNVO zulässig.
 - (3) Nach § 1 (5) BauNVO sind im eingeschränkten Dorfgebiet MDe₃ Nutzungen nach § 5 (2) 1 BauNVO nicht zulässig.
 - (4) Nach § 1 (5) BauNVO sind im eingeschränkten Dorfgebiet MDe₄ Nutzungen nach § 5 (2) 10 BauNVO nicht zulässig.
- § 2 In den Sichtdreiecken sind Nutzungen unzulässig, die zu einer Sichtbehinderung oberhalb 0,80 m gemessen von der Fahrbahnoberfläche führen.



URSCHRIFT

WENNIGSEN

LANDKREIS HANNOVER

BEBAUUNGSPLAN NR.3

OT. Argestorf

I. Änderung

ZEICHNERISCHE UND TEXTLICHE FESTSETZUNGEN

GEMEINDE WENNIGSEN (DEISTER)

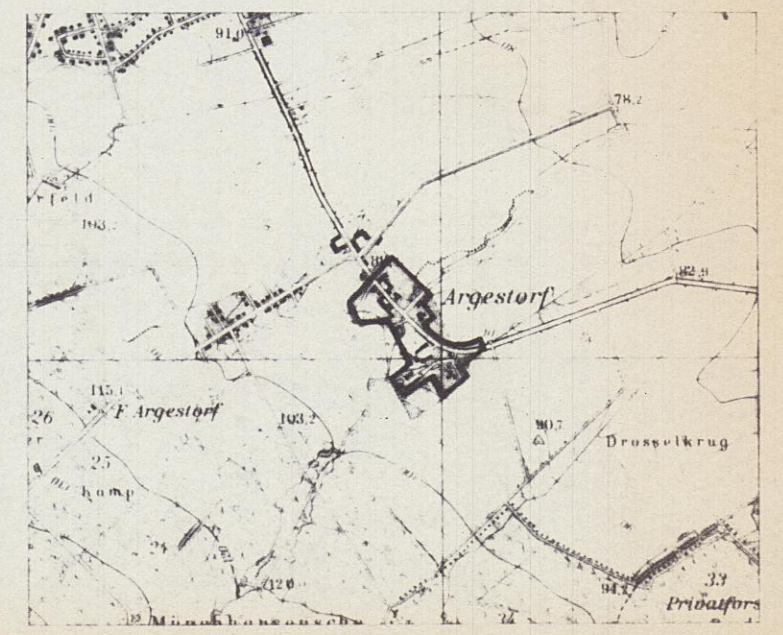
- BAUAMT -

Planzeichenerklärung für Festsetzungen

- Art der baulichen Nutzung**
- MDe Dorfgebiet, gegliedert (siehe textliche Festsetzung)
- Maß der baulichen Nutzung**
- II Zahl der Vollgeschosse, Höchstgrenze
- 0.3 Geschößflächenzahl
- 0.2 Grundflächenzahl
- Bauweise, Baulinien, Baugrenzen**
- Überbaubare Grundstücksfläche
- Offene Bauweise
- Baugrenze
- Geschlossene Bauweise
- Verkehrsflächen**
- Straßenverkehrsfläche mit Straßenbegrenzungslinie
- Zu- und Ausfahrtsverbot
- Sichtflächen als Hinweis
- Straßenbegleitgrün

Sonstige Festsetzungen

- ⓓ Baudenkmal
- ⊕ Bäume zu erhalten
- Ⓛ Landschaftsschutzgebiet
- Grenze des räumlichen Geltungsbereiches
- Grenze des räumlichen Geltungsbereiches der I. Änderung



BEARB.	NAME	DATUM	M.: 1:1000
	MAUL / BOLTE	16. OKT 1985	DER GEMEINDEDIREKTOR IM AUFTRAG
GEAND.			