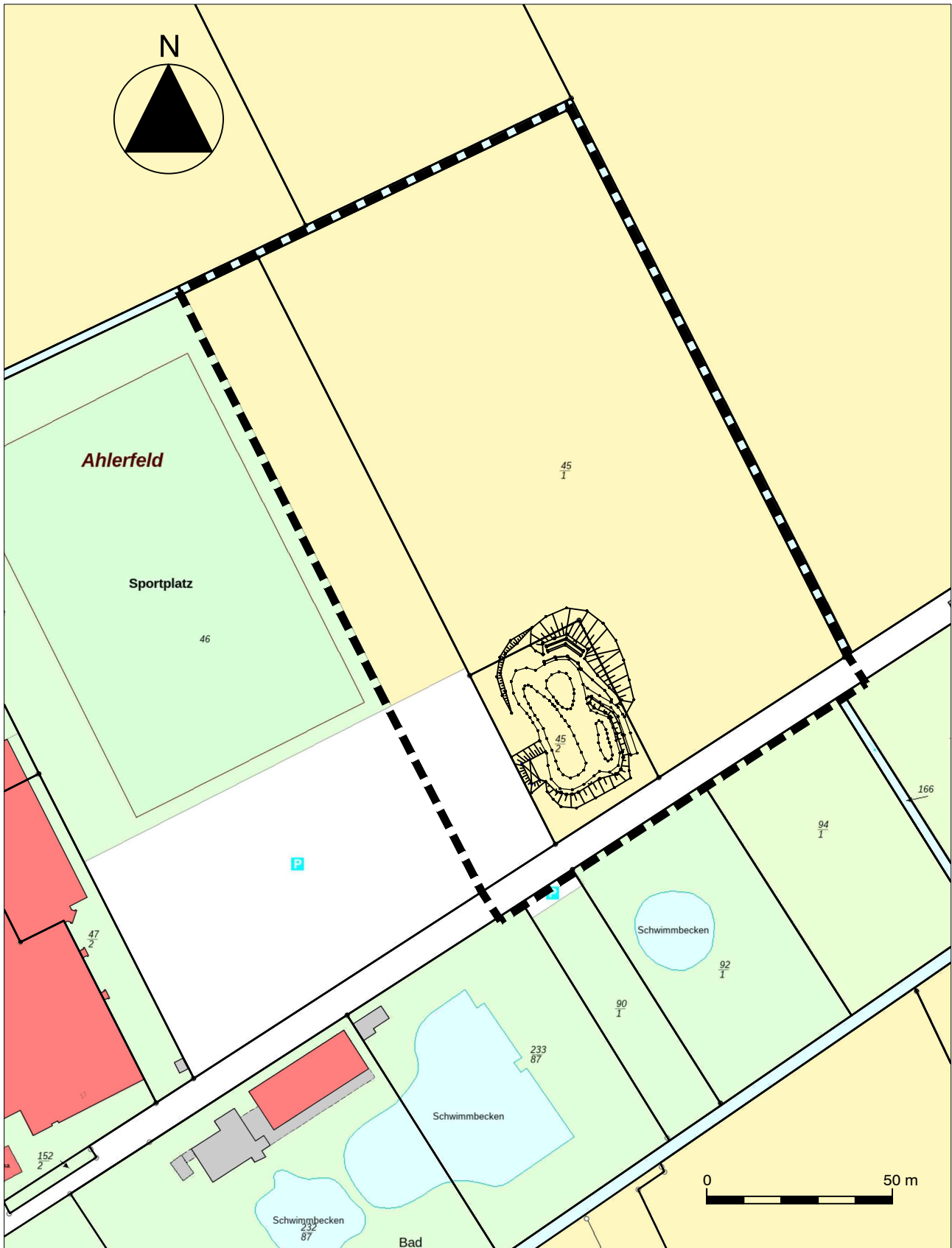



Anlage 1

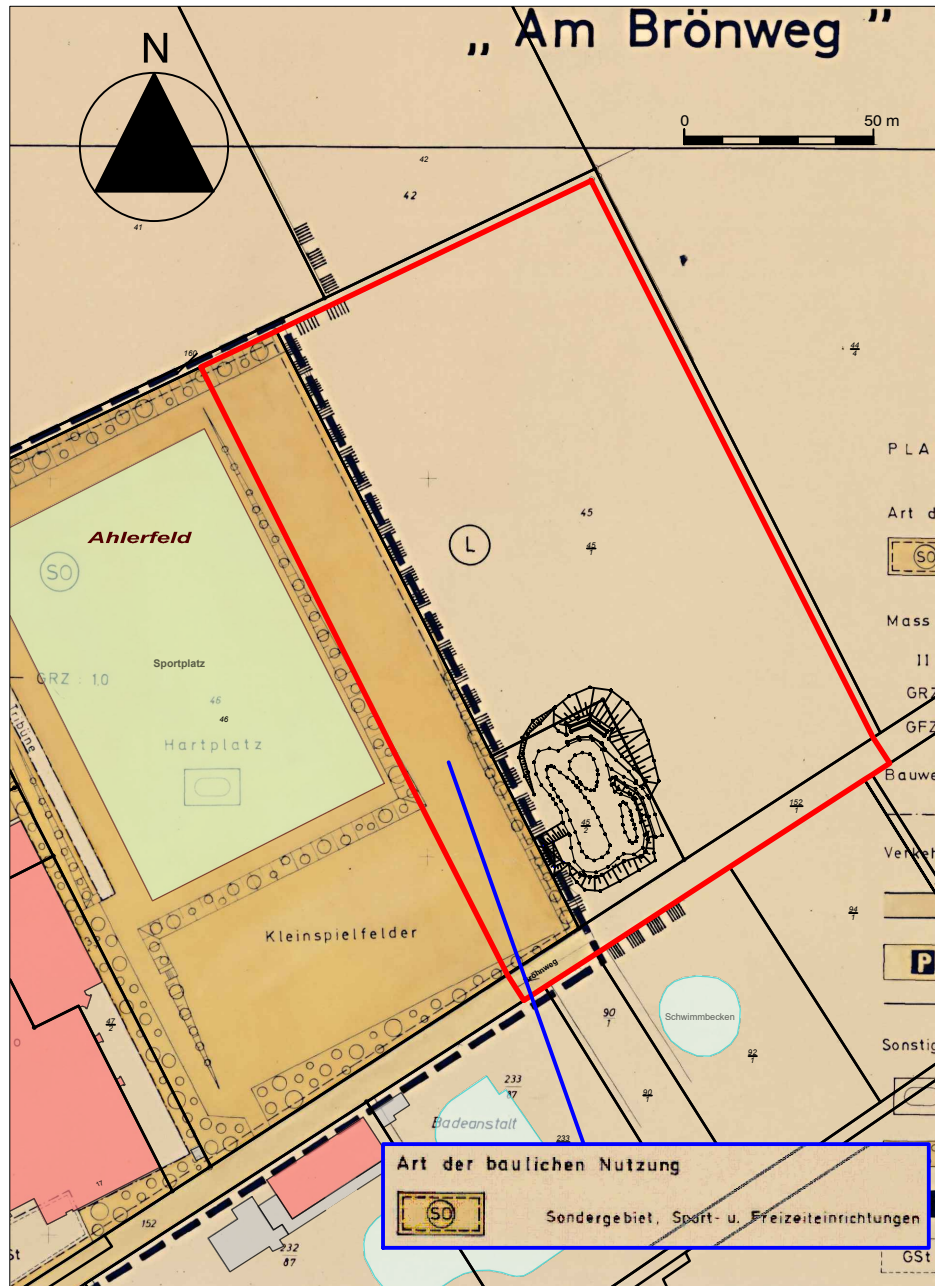


Quelle: Auszug aus den Geobasisdaten der Niedersächsischen Vermessungs- und Katasterverwaltung,
© 2023  Landesamt für Geoinformation und Landesvermessung Niedersachsen (LGLN)

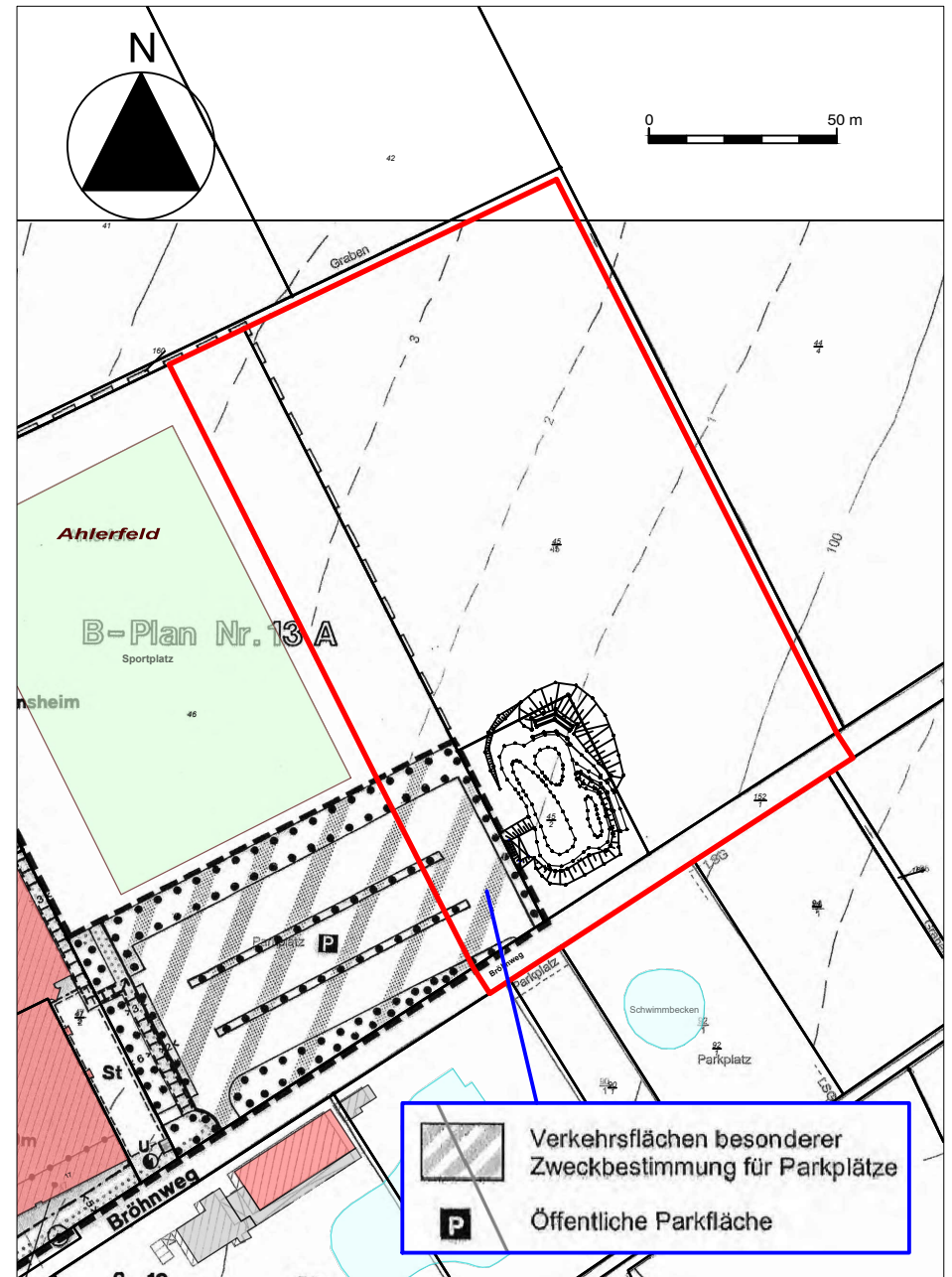
Gemeinde Wennigsen (Deister), Ortschaft Wennigsen
Bebauungsplan Nr. 13D „Kita Bröhnweg“

--- Grenze des räumlichen Geltungsbereichs

Anlage 2

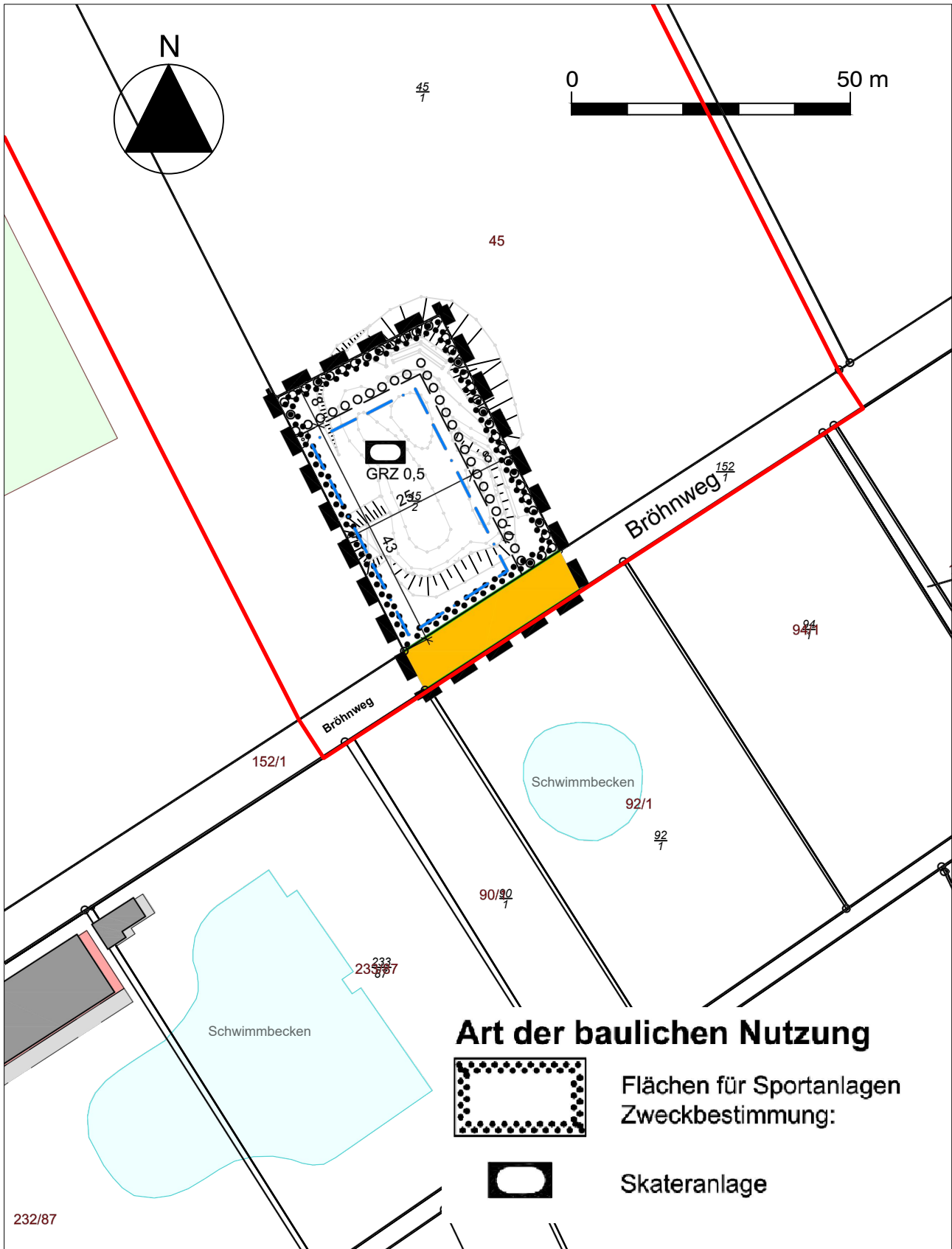



Ausschnitt aus dem Bebauungsplan Nr. 13A „Am Brönweg“




Ausschnitt aus der 1. Änderung des Bebauungsplans Nr. 13A „Am Brönweg“

Anlage 3




Quelle: Auszug aus den Geobasisdaten der Niedersächsischen Vermessungs- und Katasterverwaltung,
© 2023  Landesamt für Geoinformation und Landesvermessung Niedersachsen (LGLN)

Ausschnitt aus dem Bebauungsplan Nr. 13B Skateranlage"


 Grenze des räumlichen Geltungsbereichs des
Bebauungsplans Nr. 13D „Kita Bröhnweg“

Anlage 4

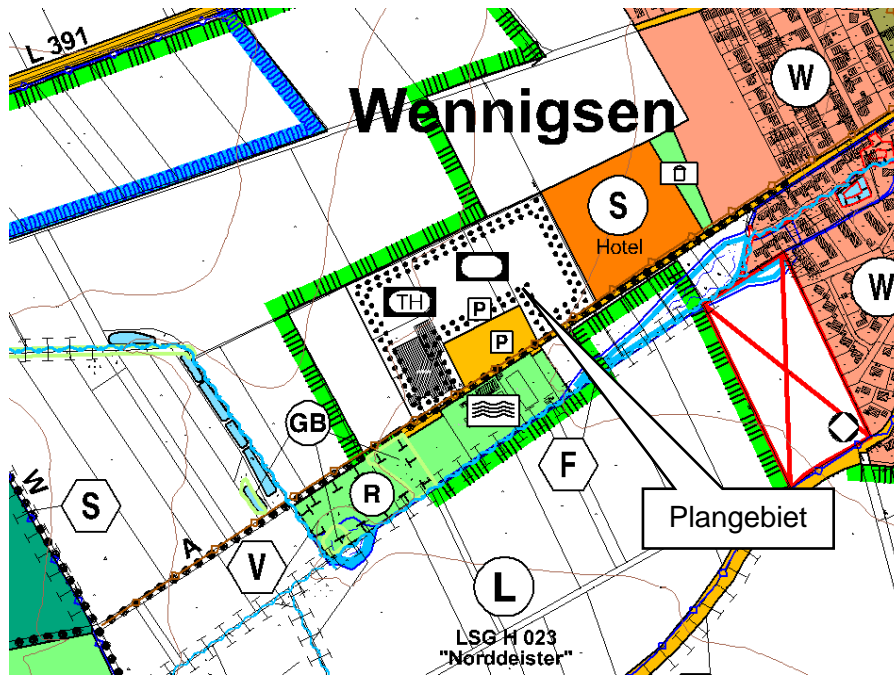


Quelle: Auszug aus den Geobasisdaten der Niedersächsischen Vermessungs- und Katasterverwaltung,
© 2023  Landesamt für Geoinformation und Landesvermessung Niedersachsen (LGLN)

Gemeinde Wennigsen (Deister), Ortschaft Wennigsen Bebauungsplan Nr. 13D „Kita Bröhnweg“













 Grenze des räumlichen Geltungsbereichs,
überlagert mit dem Luftbild, Stand April 2022

Anlage 5



Ausschnitt aus dem wirksamen Flächennutzungsplan der Gemeinde Wennigsen (Deister), genordet, ohne Maßstab

Einrichtungen und Anlagen zur Versorgung mit Gütern und Dienstleistungen des öffentlichen und privaten Bereichs, Flächen für den Gemeinbedarf, Flächen für Sport- und Spielanlagen

- | | | | |
|---|---|---|--|
|  | Flächen für den Gemeinbedarf | | |
| | Einrichtungen und Anlagen: |  | Öffentliche Verwaltungen
A - Amtsgericht |
| | |  | Schule |
| | |  | Kirchen und kirchlichen Zwecken dienende Gebäude und Einrichtungen
G - Gemeindehaus |
| | |  | Sozialen Zwecken dienende Gebäude und Einrichtungen
Ki - Kindergarten L - Schullandheim S - Sozialstation |
| | |  | Kulturellen Zwecken dienende Gebäude und Einrichtungen
M - Museum G - Gemeinschaftshaus B - Bücherei |
| | |  | Gesundheitlichen Zwecken dienende Gebäude und Einrichtungen
A - Altenpflegeheim |
| | |  | Sportlichen Zwecken dienende Gebäude und Einrichtungen
T - Turnhalle |
| | |  | Feuerwehr |
| | |  | Sportanlagen
TH - Tennishalle |
|  | Sonstige überörtliche und örtliche Hauptverkehrsstraßen | | |
|  | Ruhender Verkehr | | |