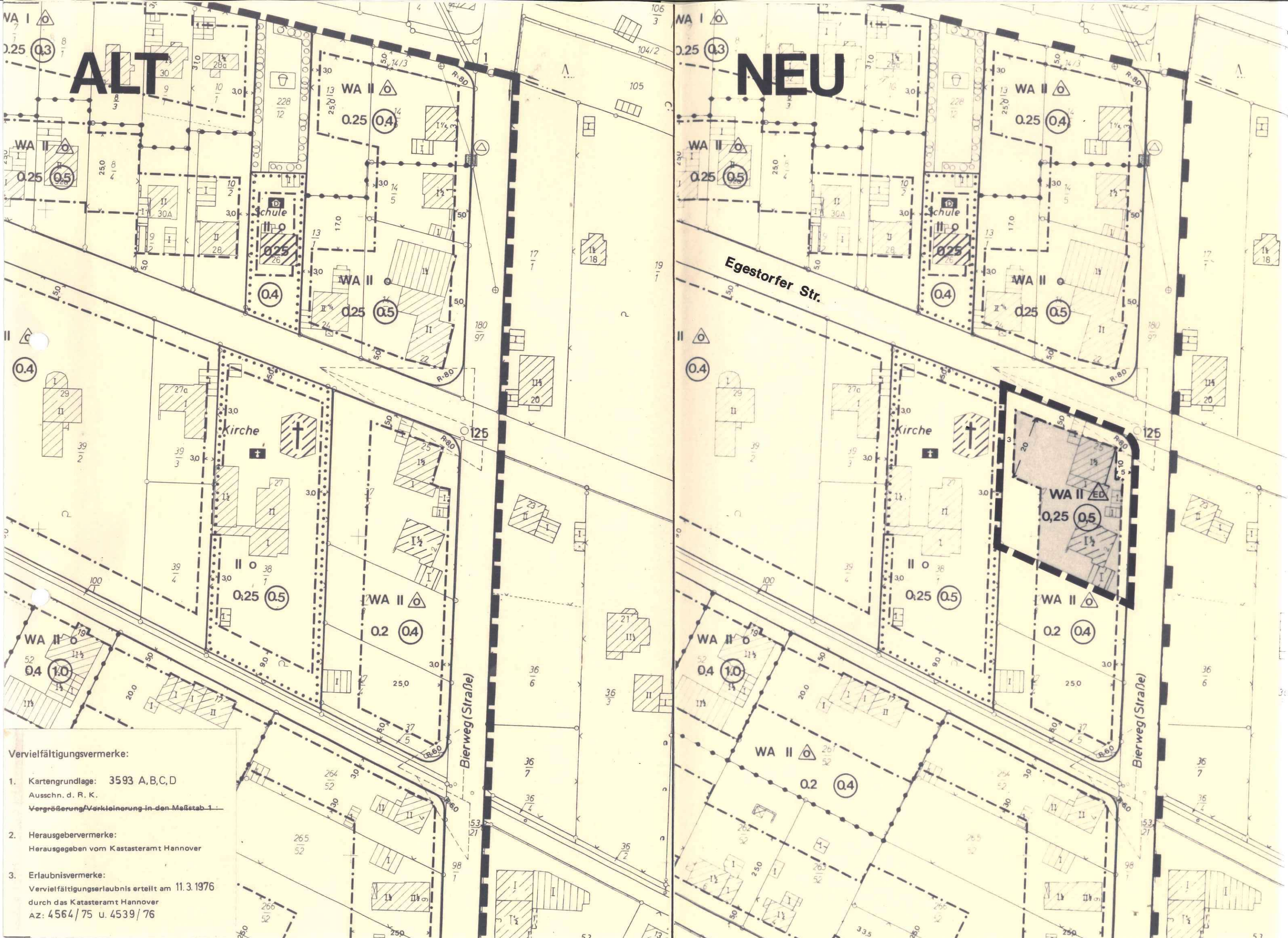


# ALT

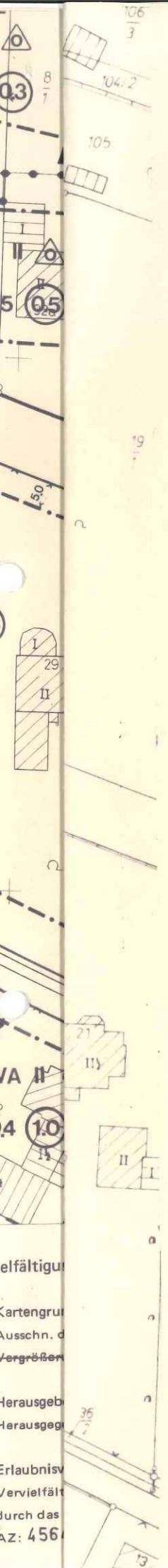
# NEU



### Vervielfältigungsvermerke:

1. Kartengrundlage: 3593 A,B,C,D  
Ausschn. d. R. K.  
Vergrößerung/Verkleinerung in den Maßstab 1
2. Herausgebervermerke:  
Herausgegeben vom Katasteramt Hannover
3. Erlaubnisvermerke:  
Vervielfältigungserlaubnis erteilt am 11.3.1976  
durch das Katasteramt Hannover  
AZ: 4564/75 u. 4539/76





 = II.

vereinfachte Änderung/~~Ergänzung~~ des Bebauungsplanes (verbindlicher Bauleitplan) Nr.1 ..... gemäß § 13 des Baugesetzbuch (BauGB) in der Fassung vom 1. 7. 1987.

Beschlossen in der Ratssitzung am 27. Juni 1991  
 Die Eigentümer der betroffenen und benachbarten Grundstücke stimmten der vereinfachten Änderung/~~Ergänzung~~ zu.  
 Die Behörden und die Stellen, die Träger öffentlicher Belange sind, wurden gemäß § 4 (1) BauGB beteiligt und haben der vereinfachten Änderung/~~Ergänzung~~ zugestimmt.

Die vereinfachte Änderung wurde gemäß § 10 BauGB am 27. Juni 1991 als Satzung beschlossen und mit der Bekanntmachung am 25. Juli 1991 rechtsverbindlich.

Stadt / Gemeinde Wennigsen 26. Juli 1991

*i. v. [Signature]*  
 1. stellv. Bürgermeister




*i. v. [Signature]*  
 Stadt / Gemeindedirektor


Die Bekanntmachung erfolgte durch Veröffentlichung im Amtsblatt für den Landkreis Hannover Nr. 30 am 25. Juli 1991

*[Signature]*  
 Stadt / Gemeindedirektor



- WA** Allgem. Wohngebiet **II** Zahl der Vollgeschosse als Höchstmaß
- 0,5** Geschosflächenzahl **0,25** Grundflächenzahl
- ED** nur Einzel- und Doppelhäuser zulässig  Überbaubare Grundstücksfläche
- - -** Baugrenze

# GEM. WENNIGSEN OS. WENNIGSER MARK URSCHRIFT BEBAUUNGSPLAN NR.1 II. vereinfachte Änderung



Der Entwurf des Bebauungsplanes wurde ausgearbeitet vom			
<b>Landkreis Hannover</b>			
<b>Planungsamt</b>			
Hannover, den <u>15.5.1991</u>			
AZ 6182/19 (8) - 1/2		M. 1 : 1000	
Bearb.	Name Orzol	Datum 15.5.91	Der Oberkreisdirektor I.A.
Geänd.			